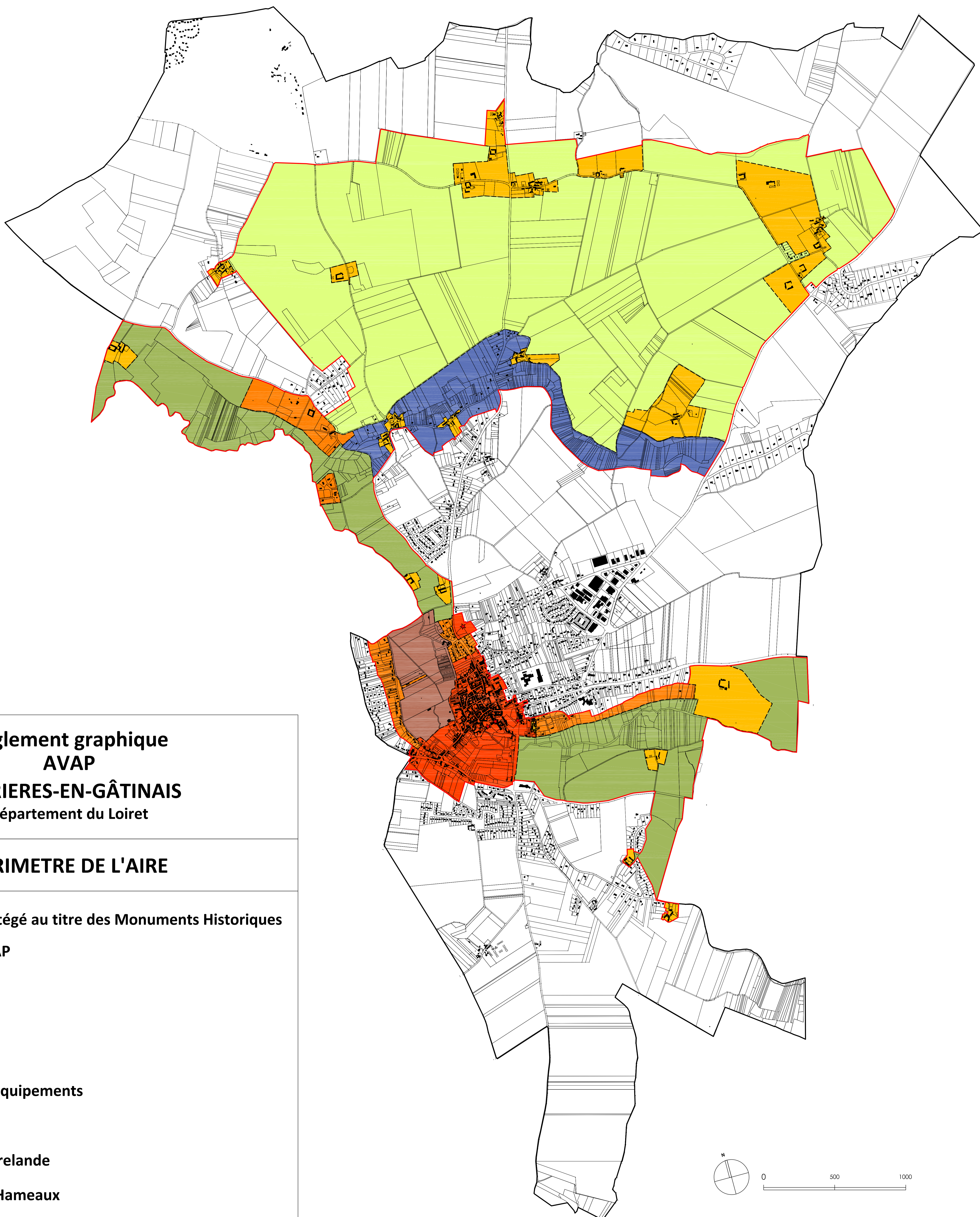




## DOCUMENTS CARTOGRAPHIQUES

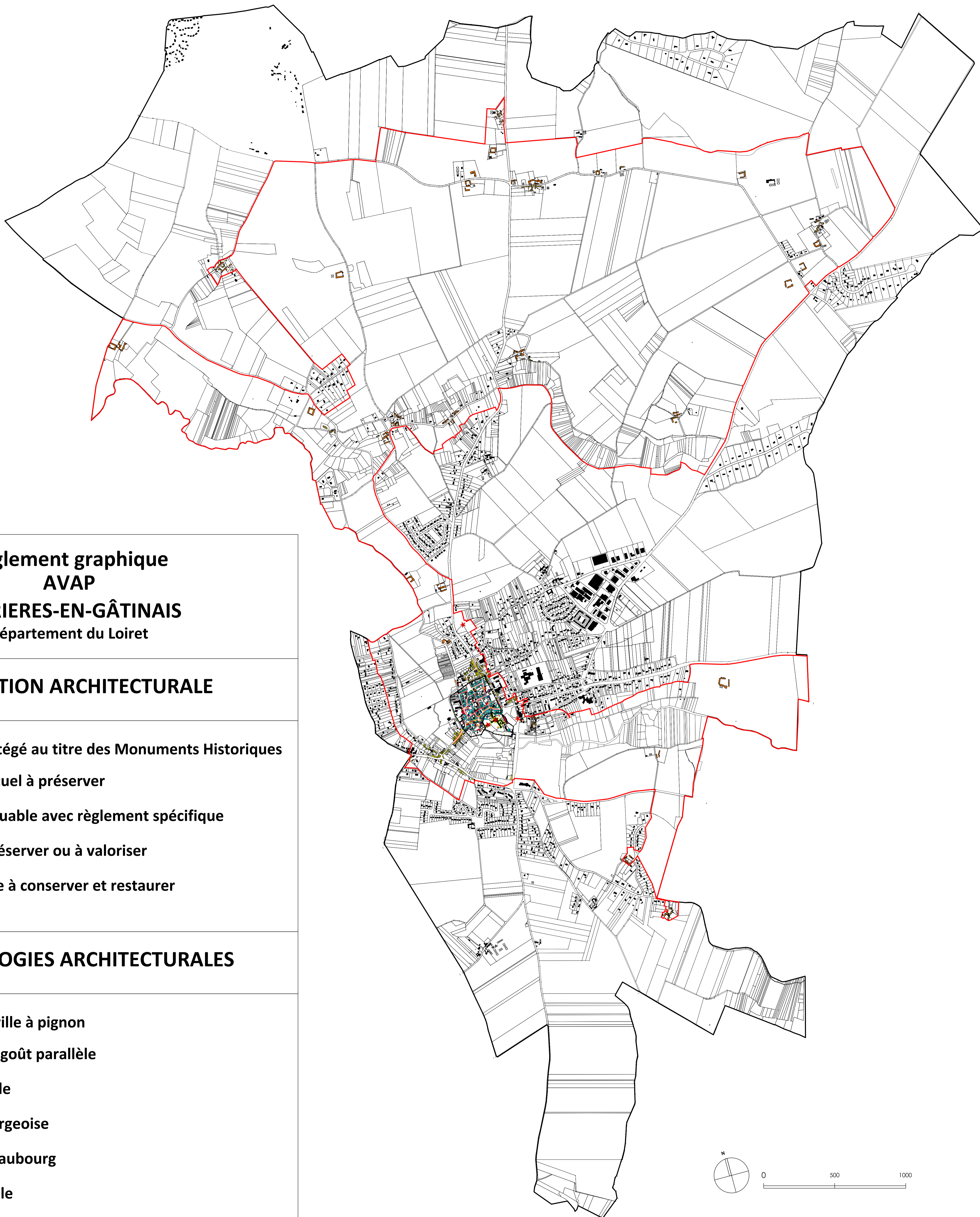




**Règlement graphique  
AVAP  
FERRIERES-EN-GÂTINAIS  
Département du Loiret**

**PERIMETRE DE L'AIRE**

- ★ Immeuble protégé au titre des Monuments Historiques
- Périmètre AVAP
- Cadastre
- Le bourg
- Les coteaux
- La plaine des équipements
- La Cléry
- Le vallon de Tirelande
- Les Fermes & Hameaux
- Le plateau



**Règlement graphique  
AVAP  
FERRIERES-EN-GÂTINAIS  
Département du Loiret**

**PROTECTION ARCHITECTURALE**

- ★ Immeuble protégé au titre des Monuments Historiques
- ★ Ouvrage ponctuel à préserver
- ★ Edifice remarquable avec règlement spécifique
- Front bâti à préserver ou à valoriser
- Mur d'enceinte à conserver et restaurer

**LES TYPOLOGIES ARCHITECTURALES**

- La maison de ville à pignon
- La maison à l'égoût parallèle
- La maison noble
- La maison bourgeoise
- La maison de faubourg
- La maison rurale
- Les grands corps de ferme

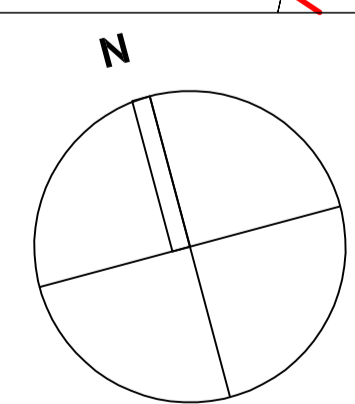
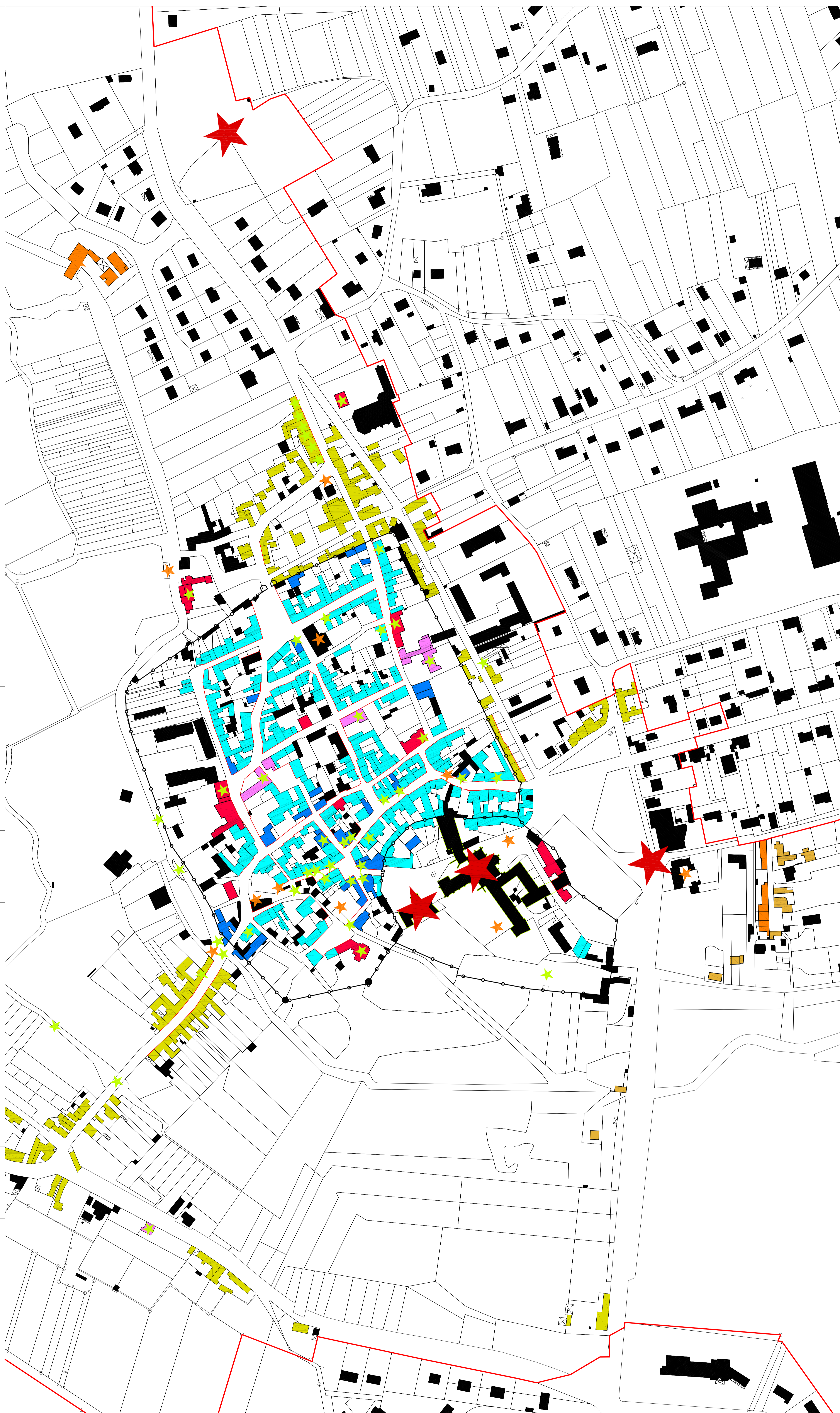
Règlement graphique  
AVAP  
FERRIERES-EN-GÂTINAIS  
Département du Loiret

PROTECTION ARCHITECTURALE

- ★ Immeuble protégé au titre des Monuments Historiques
- ★ Ouvrage ponctuel à préserver
- ★ Edifice remarquable avec règlement spécifique
- Front bâti à préserver ou à valoriser
- Mur d'enceinte à conserver et restaurer

LES TYPOLOGIES ARCHITECTURALES

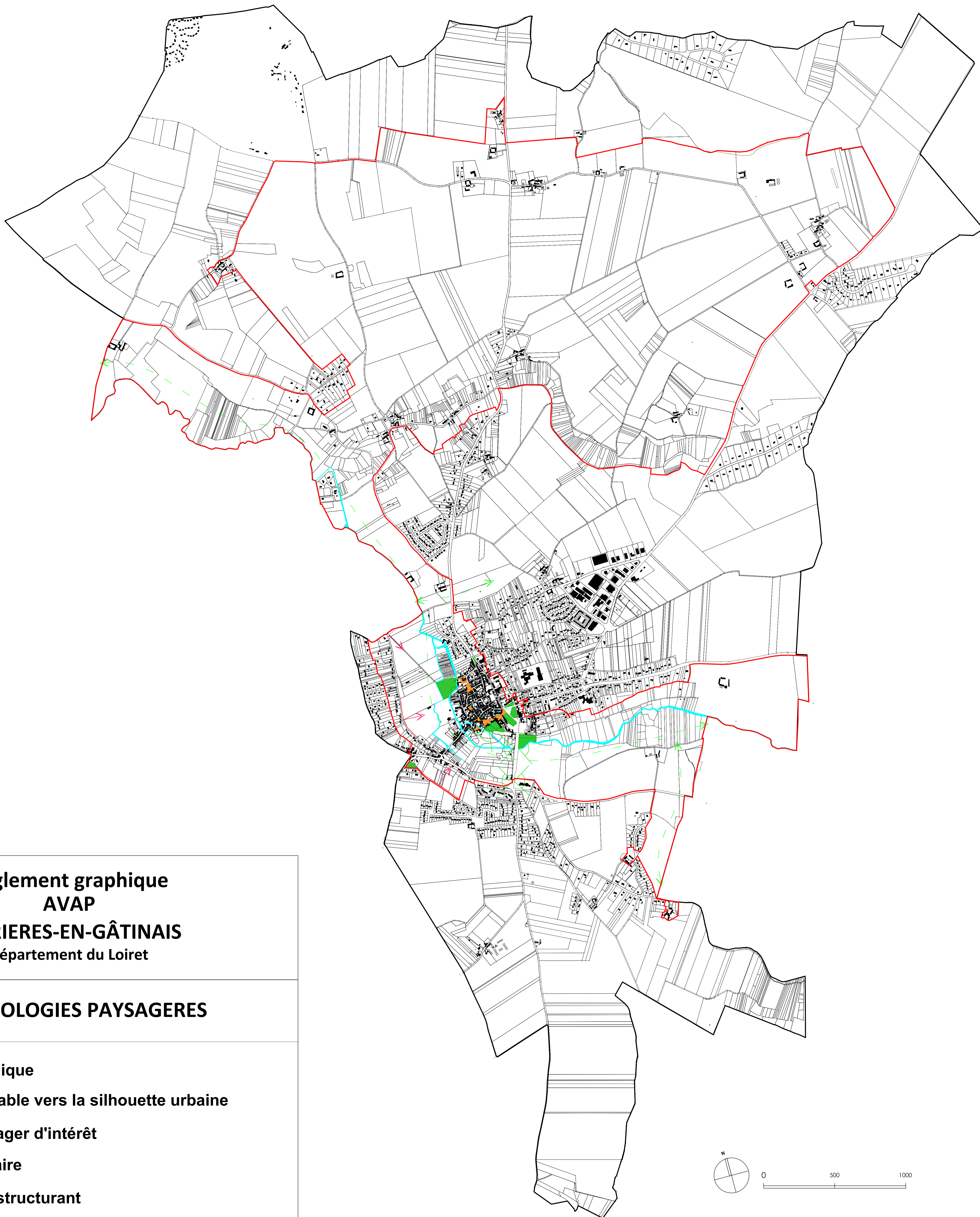
- La maison de ville à pignon
- La maison à l'égoût parallèle
- La maison noble
- La maison bourgeoise
- La maison de faubourg
- La maison rurale
- Les grands corps de ferme



0

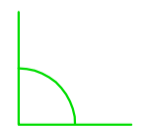





250

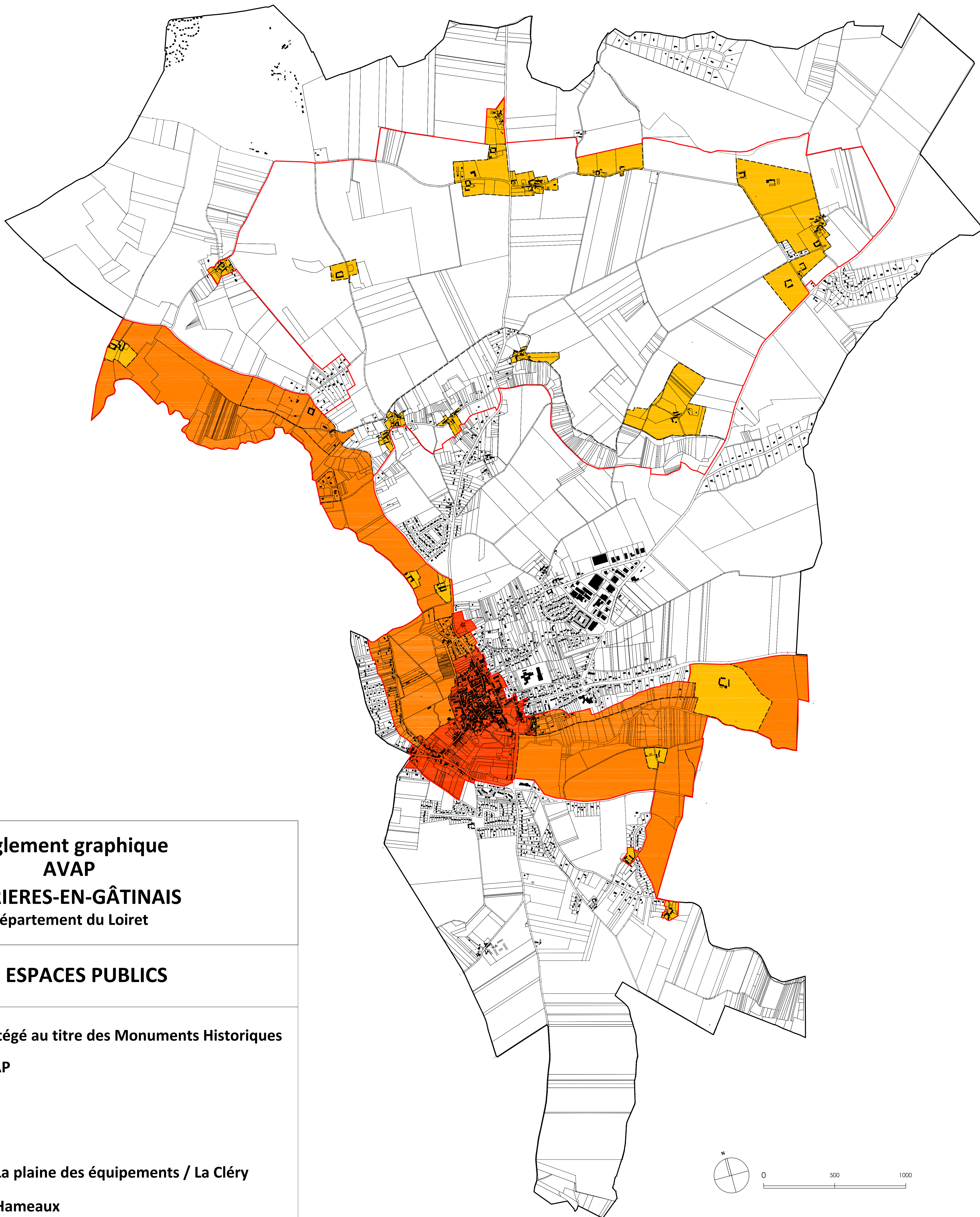
500



**Règlement graphique  
AVAP  
FERRIERES-EN-GÂTINAIS  
Département du Loiret**

**LES TYPOLOGIES PAYSAGERES**

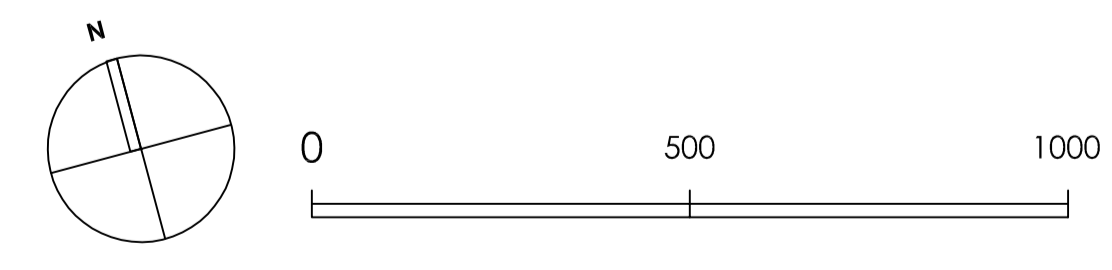
-  **Vue panoramique**
-  **Vue remarquable vers la silhouette urbaine**
-  **Espace paysager d'intérêt**
-  **Place identitaire**
-  **Cours d'eau structurant**
-  **Continuité écologique**



**Règlement graphique  
AVAP  
FERRIERES-EN-GÂTINAIS  
Département du Loiret**

**LES ESPACES PUBLICS**

- ★ Immeuble protégé au titre des Monuments Historiques
- Périmètre AVAP
- Cadastre
- Le bourg
- Les coteaux / La plaine des équipements / La Cléry
- Les Fermes & Hameaux



**Règlement graphique  
 AVAP  
 FERRIERES-EN-GÂTINAIS**  
 Département du Loiret

**PERIMETRE DE L'AIRE**

- ★ Immeuble protégé au titre des Monuments Historiques
- Périmètre AVAP
- Cadastre
- Le bourg
- Les coteaux
- La plaine des équipements
- La Cléry
- Le vallon de Tirelande
- Les Fermes & Hameaux
- Le plateau

**PROTECTION ARCHITECTURALE**

- ★ Immeuble protégé au titre des Monuments Historiques
- ★ Ouvrage ponctuel à préserver
- ★ Edifice remarquable avec règlement spécifique
- Front bâti à préserver ou à valoriser
- Mur d'enceinte à conserver et restaurer

**LES TYPOLOGIES ARCHITECTURALES**

- La maison de ville à pignon
- La maison à l'égout parallèle
- La maison noble
- La maison bourgeoise
- La maison de faubourg
- La maison rurale
- Les grands corps de ferme

**LES TYPOLOGIES PAYSAGERES**

- └ Vue panoramique
- └ Vue remarquable vers la silhouette urbaine
- ▨ Espace paysager d'intérêt
- ▨ Place identitaire
- Cours d'eau structurant
- ↔ Continuité écologique

